





FICHE: 9-Daagse FIETSTREKKING

Regio Westerwald (DE)

Organisatieteam: Luc Allemeersch

Dagafstand:		73 +/- 11 km; eenmaal 98 km
Hellingen:		6 matige, 1 zwaardere dag
Kwaliteit van het wegdek:		meestal asfalt, 10% bos- of veldweg
GEMIDDELDE MOEILIKHEIDSGRAAD:		enige training vereist

We spreken zaterdagavond af in Siegen. We fietsen de eerste morgen naar de bronnen van de Lahn, een rivier die we na zondag nog 3 dagen volgen. Onderweg komen we langs stadjes zoals Wetzlar, Limburg, Diez, Nassau en Bad Ems. Zondag en woensdag zijn de valleiflanken meer bebost en nauwelijks bewoond. Op maandag en dinsdag is het landschap veel opener.

Op donderdag hebben we een vrije dag in Koblenz. We logeren er in een *Festung* uit de 19^e eeuw, met prachtig panorama boven de stad aan de monding van de Moezel in de Rijn.

Vrijdag en zaterdagvoormiddag rijden we het Westerwald binnen langs de vallei van de Wied. Zaterdagmiddag is het eerder op en af in het Westerwald met als 'beloning' een vreselijke klim naar de middeleeuwse burch van Freusburg.

Wat bieden we aan:



6 x in jeugdherbergen (klik [hier](#)), vooral meerbedkamers (meestal 4) met stapelbedden.
2 x in ***hotel.



Op vlak en goed wegdek rijden we 19 km/h. Ook mogelijk om 16 km/h te rijden. Ziekjes, vermoeid of stukken aan fiets? Soms verplaatsing overdag met de trein mogelijk.



6 x avondeten, 2 x vrije keuze (niet in prijs inbegrepen). Eten voor 's middags en drank voor onderweg zelf te regelen.

Programma:

Zaterdag 1 augustus 2026: aankomst in Siegen.

Afstand Brussel-Siegen: 300 km (met personenwagen).

Handigst met de trein + fiets: Aachen-Siegen (152 min.; ieder uur zonder overstappen). In groepjes van 4 of 5 is dit zeer goedkoop.

Vanaf Belgisch grensstation tot Siegen helemaal met fiets: 3 ± 1 dagen.

Zondag 2 augustus: Siegen - Biedenkopf; 62 km, 600 m ↗

We beginnen met een tocht doorheen de wouden van het uitgestrekte Rothaargebidge. Om niet te verdwalen rijden we op nummertjes langs snelstromende beekjes naar de bron van de Lahn op 600 m hoogte. Na de middag bollen we rustig in de Lahnvallei, vooral doorheen bossen naar Biedenkopf.

Maandag 3 augustus: Biedenkopf - Wetzlar; 98 km, 300 m ↗

Een lange rit maar nauwelijks hellingen. De Lahn-*Radweg* blijft onze leidraad (klik [hier](#)), een *** route die de rivier van bron tot monding begeleidt. We maken onderweg kennis met 2 middelgrote steden: Marburg vóór en Gießen na de middag. Langs de rivier in Wetzlar bevinden zich schitterende terrassen maar de JH ligt wel een flink stuk hoger.

Dinsdag 4 augustus: Wetzlar - Diez; 75 km, 250 m ↗

Minder km en geen middelgrote steden maar een dag met zeer afwisselende landschappen. De Lahnvallei blijft de leidraad. In de namiddag hebben we tijd voor een kort bezoek aan Limburg, een stadje met bisschoppelijke verblijven.

Het is een voorsmaakje voor het *Schloß* in Diez waar we de nacht zullen doorbrengen.

Woensdag 5 augustus: Diez - Koblenz; 68 km, 550 m ↗

Een korter ritje met een smaller dal doorheen het beboste Westerwald. Eenmaal moeten we wel helemaal het dal uit. Onderweg zorgen het stadje Nassau en het eertijds zeer mondiane kuuroord Bad Ems voor de nodige afwisseling. Kort voor Koblenz volgen we nog even de Rijn. Als kers op de taart moeten we de *Festung* bestormen.

Donderdag 6 augustus: vrije dag in Koblenz

Vrijdag 7 augustus: Koblenz - Altenkirchen; 84 km, 500 m ↗

Voorbij Neuwied verlaten we de Rijn en we nemen er het smalle dal van de Wied. Die staat voor 1½ dag op het menu. Recent is in deze vallei de *Wied-Radweg* gerealiseerd (klik [hier](#)). Al snel verbreedt het dal en er vormt zich een afwisseling van weiden, bossen en dorpjes met hier en daar *Klöster*, *Schlösser* en *Burgen*. Deze variatie blijft tot aan ons hotel vlak bij Altenkirchen.

Zaterdag 8 augustus: Altenkirchen - Freusburg; 76 km, 800 m ↗

Na een paar uurtjes moeten we het heerlijke *Wiedtal* verlaten. Nu volgt er zwaarder werk. Vlak voor Bad Mariental - zeker even rondkijken waard - is er nog een stukje rustgevend spoorlijnfietspad. In de namiddag dalen we 15 km lang naar de vallei van de Sieg. Na een kort ritje langs het water moeten we deze keer een middeleeuwse *Burg* bestormen.

Zondag 9 augustus: naar huis.

Kostprijs: (= richtprijs)

€ 520

De prijs dekt de kosten van 5 x halfpension en 1 x overnachting/ontbijt in JH, eenmaal overnachting/ontbijt en eenmaal halfpension in ***hotel, taksen en de bijdrage voor De Vakantiefietser vzw (2€ pp/pn) inbegrepen.

Meerprijs in JH te betalen bij 2- of 1-persoonskamers indien beschikbaar én bij 1-persoonskamer in hotel.

Bij annulatie voor 01/05/2026 wordt het inschrijvingsbedrag integraal terug betaald.

Bij annulatie na 01/05/2026 wordt 35% van het inschrijvingsbedrag ingehouden, vermeerderd met de annuleringskosten bij diverse overnachtingsplaatsen (met als maximum het inschrijvingsbedrag). Wordt alsnog een reserve-kandidaat gevonden, dan wordt het integrale inschrijvingsbedrag terug betaald.

Bij annulering minder dan 10 dagen voor de aanvang wordt het volledige inschrijvingsbedrag in rekening gebracht en is er geen terugbetaling.

Inschrijven: Om deel te nemen aan deze tocht, moet je lid zijn van De Vakantiefietser. Lid worden doe je via [deze pagina](#). Aanmelden voor de tocht doe je via [de agenda](#).

Opgelet! Voor deze tocht passeer je langs de webshop voor een **voorinschrijving**. Als deze in orde is, wordt je snel **gecontacteerd door de tochtbegeleider** voor een korte kennismaking (indien nodig) en meer info, onder andere over de betalingsmethode.

Best tijdig aanmelden, het aantal deelnemers is beperkt tot **15** personen! Enkele plaatsen worden tijdelijk (tot kort na de Fiets- & Wandelbeurs) voorbehouden voor nieuwe deelnemers.

Aantal lange reizen (= >4 dagen) in 2026 per deelnemer beperkt tot 2.

Vragen of reeds volzet? Contacteer Allemeersch Luc (tussen 19.00 en 22.00) op 02/361.60.54 of via allemeersch.luc@skynet.be.

-
- °° Voor je veiligheid draag je een helm, dit zou vanzelfsprekend moeten zijn.
 - °° De Vakantiefietser is niet verantwoordelijk voor gebeurlijke ongevallen
 - °° Deze tocht wordt georganiseerd door vrijwilligers.